

COMUNE DI GROTTAFERRATA

PROVINCIA DI ROMA

APPROVATO CON DELIBERA
DI C. C. N. *M* DEL 27.9.04.


IL SEGRETARIO GENERALE

IL COMMISSARIO
ORDINARIO *plu*
Dott. *plu* *plu*

PIANO DI ZONIZZAZIONE ACUSTICA DEL TERRITORIO COMUNALE

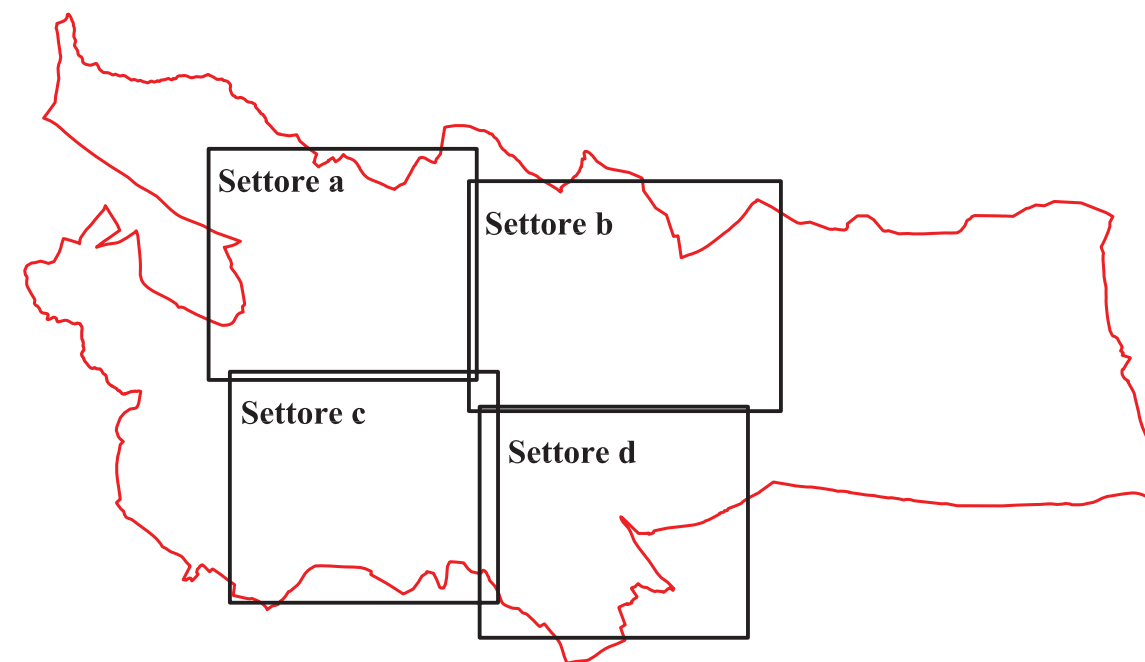
PLANIMETRIA CHIAVE

referita alla rappresentazione
in scala 1:2.000


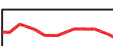
elaborato n° 2	committente: AMMINISTRAZIONE COMUNALE
settore —	data: luglio 2002
	progettisti: Arch. Arnaldo DE LUCA Arch. Andrea ZINGARINI
scala —	

PLANIMETRIA CHIAVE DEL TERRITORIO COMUNALE DI GROTTAFERRATA

referita alla rappresentazione
in scala sc.1:2.000



LEGENDA

-  Elaborati n° 11 - sc.1:2.000
-  Confine Comunale