



COMUNE DI GROTTAFERRATA

(Provincia di Roma)

Plazzetta Eugenio Conti n. 1 - C.A.P. 00046

**DELIBERAZIONE DEL COMMISSARIO STRAORDINARIO
CON I POTERI DI GIUNTA COMUNALE**

Deliberazione n° 58

del 15 MAGGIO 2014

ORIGINALE

OGGETTO: AGGIORNAMENTO CATASTO INCENDI BOSCHIVI.

L'anno **DUEMILAQUATTORDICI** il giorno **quindici** del mese di **maggio**, nella sede Comunale, è presente la Dott.ssa Enza Caporale nella qualità di Commissario Straordinario, nominato con Decreto del Presidente della Repubblica del 27 maggio 2013.

Con l'assistenza del Segretario Generale dott. Paolo Caracciolo


PARERI

Parere di regolarità tecnica reso ai sensi dell'art. 49 del D.Lgs. 267/2000.

- E' regolare sotto il profilo tecnico.
- Non è regolare sotto il profilo tecnico.

Li, 8.5.2014

Il Responsabile del Servizio
Ing. Filippo Vittori



Parere di regolarità contabile reso ai sensi dell'art.49 del D.Lgs. 267/2000.

- E' regolare sotto il profilo contabile,
- Non e' regolare sotto il profilo contabile
- Ai sensi dell'art. 49 – comma 1° - del D.Lgs. 267/00 non viene richiesto il parere di regolarità contabile del responsabile di ragioneria non comportando il presente atto impegno di spesa o diminuzione di entrata.

Il Resp.le del Servizio Finanziario

Li,

Oggetto:	<p style="text-align: center;">Aggiornamento Catasto Incendi Boschivi Anno 2012 (Art. 69 comma 3, legge regionale 28 ottobre 2002, n. 39)</p>
----------	--

**IL COMMISSARIO STRAORDINARIO
CON I POTERI DELLA GIUNTA COMUNALE**

Premesso che la Legge 21 novembre 2000 n. 353 “Legge quadro in materia di incendi boschivi”, dispone circa la conservazione e la difesa dagli incendi del patrimonio boschivo quale bene insostituibile per la qualità della vita, e impone agli enti competenti compiti di previsione, prevenzione e lotta attiva contro gli incendi boschivi;

Considerato che la succitata normativa prescrive, all’art. 10, comma 2, specifici obblighi per il Comune in ordine al censimento dei soprassuoli già percorsi dal fuoco nell’ultimo quinquennio;

Richiamata la delibera di Giunta Regionale n. 824 del 27 settembre 2005 “Approvazione degli standard procedurali per la costituzione del catasto degli incendi boschivi (legge Regionale 28 ottobre 2002, n. 39 art. 69)”;

Richiamata l’ordinanza del Presidente del Consiglio dei Ministri del 28 agosto 2007 n. 3606 pubblicata sulla G.U. n. 204 del 3 settembre 2007;

Richiamata la nota del Presidente della Regione Lazio dell’ 11 settembre 2007;

Vista e Richiamata la deliberazione di Giunta comunale n. 61 del 01.04.2008 con la quale si è provveduto ad istituire il Catasto Incendi Boschivi delle aree percorse dal fuoco, sulle quali graveranno i divieti e le prescrizioni ai sensi della Legge 21 novembre 2000 n. 353;

Considerato che, a norma di quanto previsto dal suddetto comma 2 i Comuni possono avvalersi anche dei rilievi effettuati dal Corpo Forestale dello Stato, che redige annualmente un elenco delle aree – boscate e non – percorse dal fuoco nell’anno precedente, quale indispensabile supporto alla stesura del catasto comunale ed all’applicazione dei vincoli e delle sanzioni imposti dalla Legge 21 novembre 2000 n. 353;

Viste le note del Ministero delle Politiche Agricole Alimentari e Forestali, Corpo Forestale dello Stato, acquisite al protocollo generale del Comune il:

- 17.01.2013 con il n. 2448, di trasmissione scheda AIB/FN incendio del 07.08.2012, interessante aree boscate/non boscate;
- 17.01.2013 con il n. 2449, di trasmissione scheda AIB/FN incendio del 04.08.2012, interessante aree non boscate;
- 17.01.2013 con il n. 2450, di trasmissione scheda AIB/FN incendio del 30.08.2012, interessante aree boscate/non boscate;
- 17.01.2013 con il n. 2451, di trasmissione scheda AIB/FN incendio del 24.08.2012, interessante aree boscate/non boscate;

Vista la nota della Regione Lazio, Dipartimento Istituzionale - Direzione Regionale Protezione Civile, acquisita al protocollo generale del Comune il 21.01.2013 con il n. 2847;

Dato Atto che dallo stesso Dipartimento Istituzionale non è pervenuta nessuna documentazione in merito alle aree percorse dal fuoco relativamente all’anno 2012;

Ritenuto, pertanto, necessario aggiornare, ai sensi della predetta Legge n. 353/2000, il Catasto Incendi Boschivi per il censimento delle aree percorse dal fuoco, da perimetrare al fine dell’applicazione dei previsti vincoli;

Vista la Legge 21 novembre 2000 n. 353;

Acquisito il parere favorevole di regolarità tecnica espresso dal Dirigente del I° Settore ai sensi dell’art. 49 del Decreto Legislativo 18 agosto 2000, n. 267;

Dato Atto che il presente provvedimento non è soggetto, per sua natura, al parere di regolarità contabile di cui all’art. 49 del Decreto Legislativo 18 agosto 2000, n. 267;

Visto il Decreto Legislativo 18 agosto 2000, n. 267.

DELIBERA

1) Di aggiornare per l'anno **2012** il Catasto del Censimento delle aree percorse dal fuoco, in base alle note del Ministero delle Politiche Agricole Alimentari e Forestali, Corpo Forestale dello Stato, acquisite al protocollo generale del Comune il:

- 17.01.2013 con il n. 2448, di trasmissione scheda AIB/FN incendio del 07.08.2012, interessante aree boscate/non boscate;

Dati catastali

Mod. AIB/FN pag 4



Ministero delle Politiche Agricole Alimentari e Forestali
Corpo Forestale dello Stato

I - Dati Catastali							
Codice Nazionale	Foglio	Particella	Sub	Allegato	Sviluppo	Superficie in mq	
						Percorsa	Totale
E204	14	00003	0	0	0	674	26908
E204	14	00008	0	0	0	7609	36108
E204	14	00128	0	0	0	5788	27486
E204	15	00001	0	0	0	214486	517855
E204	15	00003	0	0	0	2471	2471
E204	15	00057	0	0	0	0	2866
E204	15	00065	0	0	0	510	510
E204	15	00067	0	0	0	194	194
E204	15	00068	0	0	0	83	83
E204	15	00069	0	0	0	116	141
E204	15	00070	0	0	0	556	556
E204	15	00071	0	0	0	1349	1442
E204	15	00072	0	0	0	1352	1352
E204	15	00073	0	0	0	719	1426
E204	15	00087	0	0	0	775	775
E204	15	00088	0	0	0	79	79
E204	15	00090	0	0	0	172478	247653
E204	15	00113	0	0	0	29067	113618
E204	15	00114	0	0	0	1342	1892
E204	15	00115	0	0	0	9068	23880
F590	10	00016	0	0	0	11203	133423
F590	10	00023	0	0	0	4007	12144
F590	10	00024	0	0	0	1291	1291
F590	10	00025	0	0	0	20	20
F590	10	00026	0	0	0	2856	2856
F590	10	00027	0	0	0	3751	3751
F590	10	00028	0	0	0	3287	3287
F590	10	00103	0	0	0	3575	3564
F590	10	00115	0	0	0	414	1304
F590	10	00252	0	0	0	3768	19530
F590	11	00046	0	0	0	308	13724
F590	11	00047	0	0	0	446	44203
F590	11	00200	0	0	0	3129	8360



- 17.01.2013 con il n. 2449, di trasmissione scheda AIB/FN incendio del 04.08.2012, interessante aree non boscate;

Dati catastali

(Non presenti in quanto trattasi di aree non boscate)

- 17.01.2013 con il n. 2450, di trasmissione scheda AIB/FN incendio del 30.08.2012, interessante aree boscate/non boscate;

Dati catastali



Mod. AIB/FN pag 4

Ministero delle Politiche Agricole Alimentari e Forestali
Corpo Forestale dello Stato

I - Dati Catastali							
Codice Nazionale	Foglio	Particella	Sub	Allegato	Sviluppo	Superficie in mq	
						Percorsa	Totale
E204	15	00001		0	0	50943	517855
E204	15	00011		0	0	28	3423
E204	15	00012		0	0	74	949
E204	15	00014		0	0	11421	11448
E204	15	00015		0	0	16	20303
F477	28	00022		0	0	732	732
F477	28	00023		0	0	1064	1064
F477	28	00024		0	0	3679	41695
F477	28	00027		0	0	3891	3891
F477	20	00028		0	0	20300	46716
F477	28	00032		0	0	343	343
F477	28	00033		0	0	679	2979
F477	28	00035		0	0	8656	9874
F477	28	00120		0	0	13	4375
F477	26	00121		0	0	1564	3657
F477	28	00122		0	0	2974	3252
F477	28	00123		0	0	13633	13633
F477	28	00124		0	0	1657	1657
F477	28	00125		0	0	882	882
F477	28	00129		0	0	58	327
F477	28	00130		0	0	1187	4187
F477	28	00131		0	0	3371	3371
F477	26	00132		0	0	4765	4765
F477	28	00133		0	0	3856	3856
F477	28	00134		0	0	332	332
F477	28	00135		0	0	597	597
F477	28	00144		0	0	538	2324
F477	26	00146		0	0	1195	1664
F477	28	00148		0	0	810	4613
F477	28	00149		0	0	28	3895



- 17.01.2013 con il n. 2451, di trasmissione scheda AIB/FN incendio del 24.08.2012, interessante aree boscate/non boscate;


Dati catastali

Mod. AIB/EN pag.4



Ministero delle Politiche Agricole Alimentari e Forestali
Corpo Forestale dello Stato

I - Dati Catastali							
Codice Nazionale	Foglio	Particella	Sub	Allegato	Sviluppo	Superficie in mq	
						Percorsa	Totale
E204	14	00015		0	0	721	2868
E204	14	00048		0	0	2395	11165
E204	14	00049		0	0	2601	12488
E204	14	00050		0	0	3	233
E204	14	00054		0	0	231	2721
E204	14	00056		0	0	101	1500
E204	14	00127		0	0	386	8944
E204	14	00129		0	0	4397	15365
E204	14	00130		0	0	412	412
E204	14	00131		0	0	11575	33841
E204	14	00182		0	0	337	9178



- 2) **Di trasmettere** copia della presente deliberazione al Dirigente del I° Settore per l'adozione degli atti e degli adempimenti connessi e consequenziali al presente deliberato relativamente al comma 1 dell'art. 10 della Legge 21 novembre 2000 n. 353;
- 3) **Di dare Atto** che sulle aree percorse dal fuoco, così come individuate nel Catasto del Censimento, graveranno i divieti e le prescrizioni di cui alla legge vigente e ai sensi della Legge 21 novembre 2000 n. 353;
- 4) **Di dichiarare** il presente atto immediatamente eseguibile ai sensi dell'art. 134 - comma 4 - del Decreto Legislativo 18 agosto 2000, n. 267.

Il Segretario Generale
Dott. Paolo CARACCILO

Il Commissario Straordinario
D.ssa Enza CAPORALE

La presente deliberazione viene inviata:

- All'Ufficio Comunale competente per la pubblicazione all'Albo pretorio on-line ex art. 32 – 1° comma – della L. 69/2009.
- All'Ufficio consultazioni atti ex art. 52 dello STATUTO.
- Ai Responsabili di Servizio e al Dirigente del Settore Tecnico.
- Al Presidente del Collegio dei Revisori ex art. 239 D.Lgs. 267/2000.


PUBBLICAZIONE

N.

Copia della presente deliberazione viene pubblicata all'Albo Pretorio on-line del Sito Istituzionale del Comune per 15 giorni consecutivi ai sensi dell'art. 124, 1° comma, del D.Lgs. 18.8.2000 n. 267 dal 16 MAG 2014.....

Grottaferrata, li 16 MAG 2014

Il dipendente incaricato



ESECUTIVITA'

- La presente deliberazione è divenuta esecutiva il giorno decorsi 10 giorni dalla pubblicazione (Art. 134, comma 3°) D.Lgs. 267/2000;

IL SEGRETARIO GENERALE
Dott. Paolo Caracciolo

.....

ESEGUIBILITA'

- La presente deliberazione è stata dichiarata urgente ai sensi dell'art.134, 4° comma, D.Lgs. 267/2000 e pertanto è immediatamente eseguibile.

IL SEGRETARIO GENERALE
Dott. Paolo Caracciolo

DISPOSIZIONI PER L'ESECUZIONE

Grottaferrata, li _____

DALLA SEGRETERIA GENERALE
AL RESPONSABILE

per la esecuzione nei modi e termini di legge, ed in conformità di quanto deciso in deliberazione.

IL SEGRETARIO GENERALE
Dott. Paolo Caracciolo



