



COMUNE DI GROTTAFERRATA

(Provincia di Roma)

Piazzetta Eugenio Conti n. 1 - C.A.P. 00046

DELIBERAZIONE DELLA GIUNTA COMUNALE

**Deliberazione n° 185**

**del 04/12/2012**

**ORIGINALE**

**OGGETTO: AGGIORNAMENTO CATASTO INCENDI BOSCHIVI – ANNO 2011 (ART. 69 COMMA 3, LEGGE REGIONALE 28 OTTOBRE 2002, N° 39)**

Il giorno martedì 04 Dicembre 2012 alle ore 17.00, nella sede Municipale di Grottaferrata la Giunta Comunale si è radunata, previa convocazione, sotto la Presidenza del Sindaco con l'intervento dei Sigg.:

		PRESENTE	ASSENTE
<i>Sindaco</i>	GABRIELE MORI	X	
<i>Vice-Sindaco</i>	ALESSANDRO BROCCATELLI		X
<i>Assessore</i>	MARIA GIUSEPPA ELMO	X	
<i>Assessore</i>	GIOVANNI GUERISOLI	X	
<i>Assessore</i>	ANDREA CASTRICINI	X	
<i>Assessore</i>	MARCELLO MORETTI	X	
<i>Assessore</i>	LUCIANO ANDREOTTI	X	

Partecipa alla seduta il Segretario Generale dott. Paolo Caracciolo;  
Essendo legale il numero degli intervenuti, il Sindaco Gabriele Mori assume la presidenza e dichiara aperta la seduta.

## PARERI

**Parere di regolarità tecnica** reso ai sensi dell'art. 49 del D.Lgs. 267/2000.

- E' regolare sotto il profilo tecnico.
- Non è regolare sotto il profilo tecnico.

Li, 30/11/2012

Il Responsabile del Servizio  
Ing. Filippo Vittori



---

**Parere di regolarità contabile** reso ai sensi dell'art.49 del D.Lgs. 267/2000.

- E' regolare sotto il profilo contabile,
- Non e' regolare sotto il profilo contabile
- Ai sensi dell'art. 49 – comma 1° - del D.Lgs. 267/00 non viene richiesto il parere di regolarità contabile del responsabile di ragioneria non comportando il presente atto riflessi diretti o indiretti sulla situazione economico-finanziaria o sul patrimonio dell'ente.

Il Resp.le del Servizio Finanziario

Li,

Oggetto:	Aggiornamento Catasto Incendi Boschivi Anno 2011 (Art. 69 comma 3, legge regionale 28 ottobre 2002, n. 39)
----------	--

## LA GIUNTA COMUNALE

**PREMESSO** che la Legge 21 novembre 2000 n. 353 “Legge quadro in materia di incendi boschivi”, dispone circa la conservazione e la difesa dagli incendi del patrimonio boschivo quale bene insostituibile per la qualità della vita, e impone agli enti competenti compiti di previsione, prevenzione e lotta attiva contro gli incendi boschivi;

**CONSIDERATO** che la succitata normativa prescrive, all’art. 10, comma 2, specifici obblighi per il Comune in ordine al censimento dei soprassuoli già percorsi dal fuoco nell’ultimo quinquennio;

**RICHIAMATA** la delibera di Giunta Regionale n. 824 del 27 settembre 2005 “Approvazione degli standard procedurali per la costituzione del catasto degli incendi boschivi (legge Regionale 28 ottobre 2002, n. 39 art. 69)”;

**RICHIAMATA** l’ordinanza del Presidente del Consiglio dei Ministri del 28 agosto 2007 n. 3606 pubblicata sulla G.U. n. 204 del 3 settembre 2007;

**RICHIAMATA** la nota del Presidente della Regione Lazio dell’ 11 settembre 2007;

**VISTA e RICHIAMATA** la deliberazione di Giunta comunale n. 61 del 01.04.2008 con la quale si è provveduto ad istituire il Catasto Incendi Boschivi delle aree percorse dal fuoco, sulle quali graveranno i divieti e le prescrizioni ai sensi della Legge 21 novembre 2000 n. 353;

**CONSIDERATO** che, a norma di quanto previsto dal suddetto comma 2 i Comuni possono avvalersi anche dei rilievi effettuati dal Corpo Forestale dello Stato, che redige annualmente un elenco delle aree – boscate e non – percorse dal fuoco nell’anno precedente, quale indispensabile supporto alla stesura del catasto comunale ed all’applicazione dei vincoli e delle sanzioni imposti dalla Legge 21 novembre 2000 n. 353;

**VISTA** la nota del Ministero delle Politiche Agricole Alimentari e Forestali, Corpo Forestale dello Stato, acquisita al protocollo generale del Comune il 13.12.2011 con il n. 48031, di trasmissione scheda AIB/FN incendio del 13.07.2011, interessante aree boscate/non boscate;

**VISTA** la nota del Ministero delle Politiche Agricole Alimentari e Forestali, Corpo Forestale dello Stato, acquisita al protocollo generale del Comune il 28.12.2011 con il n. 50225, di trasmissione scheda AIB/FN incendio del 16.09.2011, interessante area non boscata;

**VISTA** la nota, acquisita al protocollo generale del Comune il 13.08.2012 con il n. 31397, con cui è stato trasmesso alla scrivente amministrazione dalla Regione Lazio, Dipartimento Istituzionale - Direzione Regionale Protezione Civile, “Aggiornamento Catasto degli Incendi Boschivi, attuazione della legge 353/2000. **Trasmissione aree percorse dal fuoco anno 2011**” (n. prot. 322938 Area DA/02/08 del 23.07.2012);

**RITENUTO**, pertanto, necessario aggiornare, ai sensi della predetta Legge n. 353/2000, il Catasto Incendi Boschivi per il censimento delle aree percorse dal fuoco, da perimetrare al fine dell’applicazione dei previsti vincoli;

**VISTA** la Legge 21 novembre 2000 n. 353;

**ACQUISITO** il parere favorevole di regolarità tecnica espresso dal Dirigente del I° Settore ai sensi dell'art. 49 del Decreto Legislativo 18 agosto 2000, n. 267;

**DATO ATTO** che il presente provvedimento non è soggetto, per sua natura, al parere di regolarità contabile di cui all'art. 49 del Decreto Legislativo 18 agosto 2000, n. 267;

**VISTO** il Decreto Legislativo 18 agosto 2000, n. 267.

CON VOTI UNANIMI, espressi per alzata di mano;

### **DELIBERA**

- 1) **Di aggiornare per l'anno 2011** il Catasto del Censimento delle aree percorse dal fuoco, come da nota, acquisita al protocollo generale del Comune il 13.08.2012 con il n. 31397, della Regione Lazio, Dipartimento Istituzionale - Direzione Regionale Protezione Civile, "Aggiornamento Catasto degli Incendi Boschivi, attuazione della legge 353/2000, Trasmissione aree percorse dal fuoco anno 2011" (n. prot. 322938 Area DA/02/08 del 23.07.2011). Il tutto meglio evidenziato dal Report Incendio 2011 - Allegato "A", che costituisce parte integrante e sostanziale del presente atto;
- 2) **Di trasmettere** copia della presente deliberazione al Dirigente del I° Settore per l'adozione degli atti e degli adempimenti connessi e consequenziali al presente deliberato relativamente al comma 1 dell'art. 10 della Legge 21 novembre 2000 n. 353;
- 3) **Di dare Atto** che sulle aree percorse dal fuoco, così come individuate nel Catasto del Censimento, graveranno i divieti e le prescrizioni di cui alla legge vigente e ai sensi della Legge 21 novembre 2000 n. 353;

### **LA GIUNTA**

con successiva unanime votazione, attesa l'urgenza

### **DICHIARA**

il presente atto immediatamente eseguibile ai sensi dell'art. 134 – comma 4 – del Decreto Legislativo 18 agosto 2000, n. 267.

**IL SINDACO**  
Gabriele MORI



**IL SEGRETARIO GENERALE**  
Dott. Paolo CARACCIOLO



**COMUNE DI GROTTAFERRATA**

(Provincia di Roma)

1° SETTORE, IV° SERVIZIO - AMBIENTE  
Piazzetta Eugenio Conti, 1  
IV° PIANO

**AGGIORNAMENTO CATASTO INCENDI BOSCHIVI**

- art. 69 comma 3, Legge Regionale 28 ottobre 2002, n. 39 -

ALLEGATO

**A**

**REPORT INCENDIO 2011**

Il Dirigente Responsabile:

ing. Filippo VITORI

Il Responsabile del procedimento:

1° SETTORE  
UFF. URBANISTICA  
Il Geom. Stefano PERUANI  
Geom. Stefano PERUANI

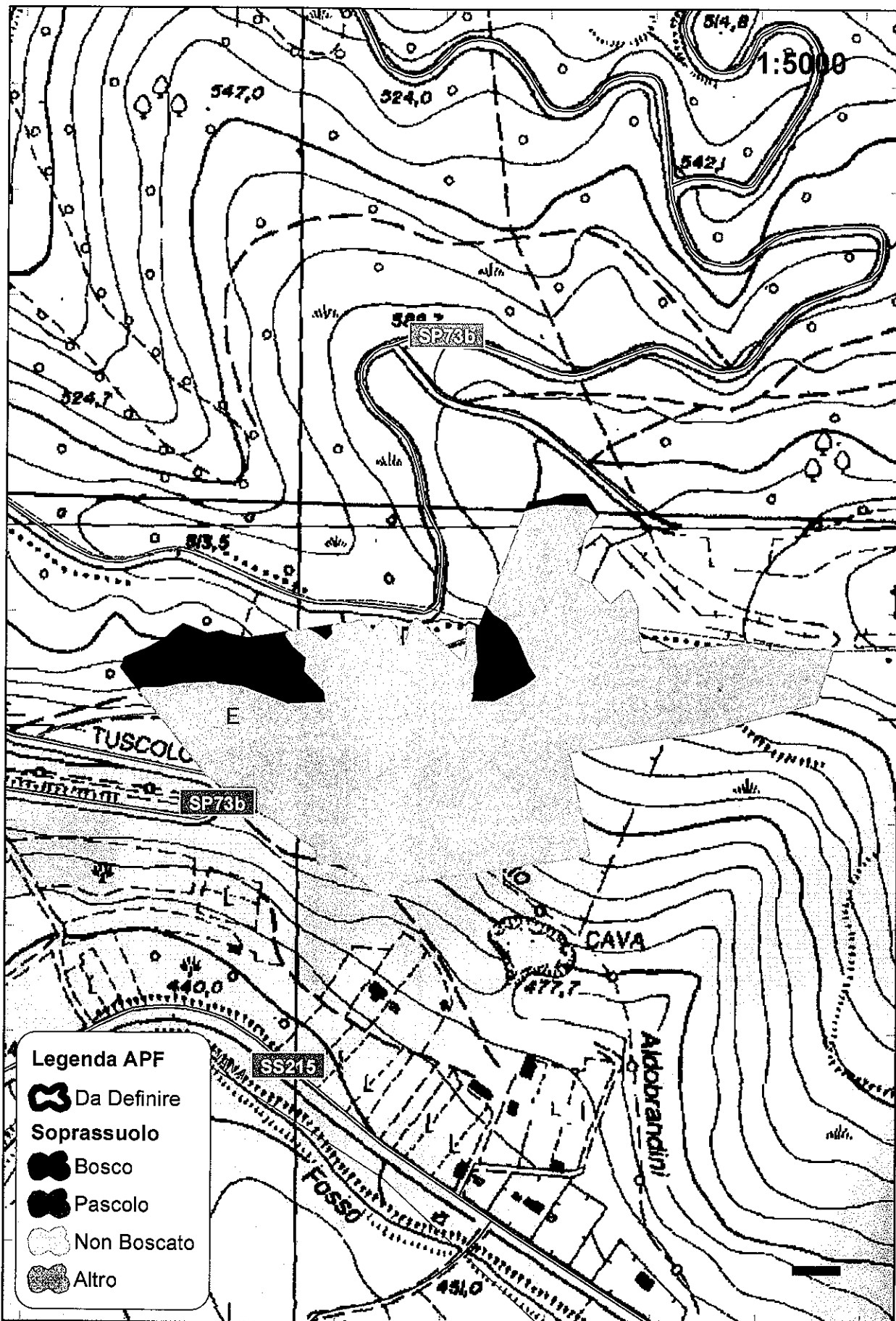
- 1. Report Incendio;
- 2. Report Cartografia;
- 3. Estratto Catastale.

Delibera di Giunta Comunale	N.	_____	del	_____



Comune di: Grottaferrata

309000m.E



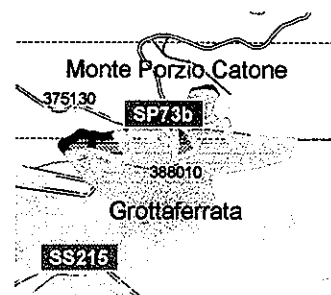
Legenda APF

- Da Definire
- Soprasuolo
- Bosco
- Pascolo
- Non Boscato
- Altro

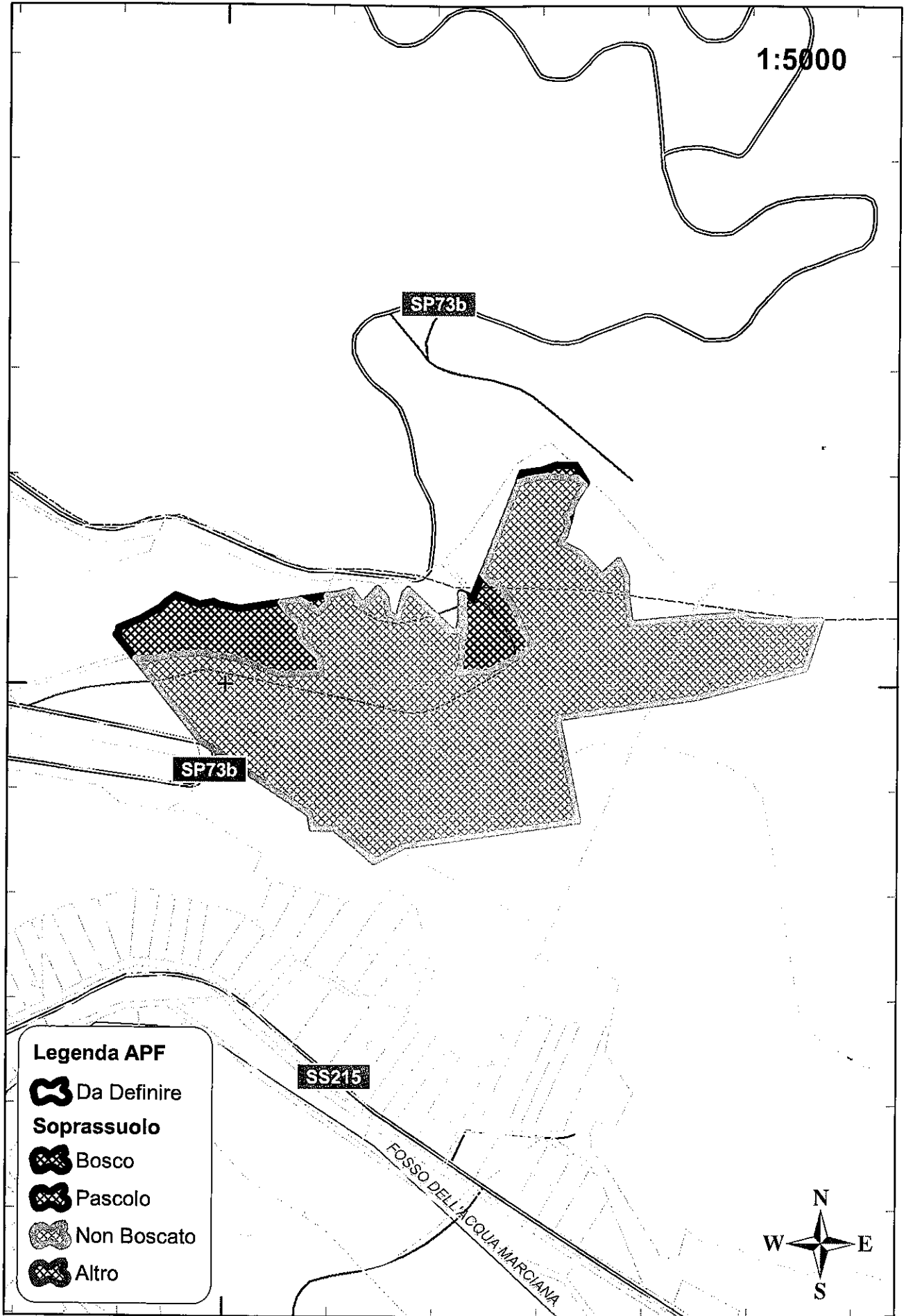
309000m.E

# Report Incendio

Provincia di: Roma  
Comune di: Grottaferrata  
Progressivo: 58046001  
Data inizio incendio: 13/07/2011  
Data fine incendio: 13/07/2011  
Data rilievo: 13/07/2011  
Località: Tuscolo  
Scheda AIB/FN: 7575  
Superficie Totale 13952,96



COMUNE	FOGLIO	PARTICELLA	SUPERFICIE TOT	BOSCATA	PASCOLO	NON BOSCATA	ALTRO
Grottaferrata	14	15	1989,94	1125,27	0	864,67	0
Grottaferrata	14	129	8237,94	174,36	0	8063,58	0
Grottaferrata	14	3	15527,07	1953,46	0	13573,61	0
Grottaferrata	14	128	24953,4	173,43	0	24779,97	0
Grottaferrata	14	2	12535,72	2432,37	0	10103,35	0
Grottaferrata	14	131	8837,74	8092,68	0	745,06	0
Grottaferrata	14	10	3463,77	0	0	3463,77	0
Grottaferrata	14	8	23094,1	0	0	23094,1	0
Grottaferrata	14	7	163,85	0	0	163,85	0
Grottaferrata	15	90	8686,48	0	0	8686,48	0
Totali:			107490,01	13951,57	0	93538,44	0



**Legenda APF**

Da Definire

**Soprassuolo**

Bosco

Pascolo

Non Boscato

Altro





La presente deliberazione viene inviata:

- All'Ufficio Comunale competente per la pubblicazione all'Albo pretorio on-line ex art. 32 – 1° comma – della L. 69/2009.
- All'Ufficio consultazioni atti ex art. 52 dello STATUTO.
- Ai Responsabili di Servizio e al Dirigente del Settore Tecnico.
- In elenco ai Capigruppo consiliari ex art.125 D.Lgs. 267/2000.
- Al Presidente del Collegio dei Revisori ex art. 239 D.Lgs. 267/2000.

### PUBBLICAZIONE

N. ....

Copia della presente deliberazione viene pubblicata all'Albo Pretorio on-line del Sito Istituzionale del Comune per 15 giorni consecutivi ai sensi dell'art. 124, 1° comma, del D.Lgs. 18.8.2000 n. 267 dal 10.12.2012

Grottaferrata, li 10.12.2012

*Il dipendente incaricato*

### ESECUTIVITA'

- La presente deliberazione è divenuta esecutiva il giorno ..... decorsi 10 giorni dalla pubblicazione (Art. 134, comma 3°) D.Lgs. 267/2000;

**IL SEGRETARIO GENERALE**  
**Dott. Paolo Caracciolo**

### ESEGUIBILITA'

- La presente deliberazione è stata dichiarata urgente dall'organo deliberante ai sensi dell'art.134, 4° comma, D.Lgs. 267/2000 e pertanto è immediatamente eseguibile.

**IL SEGRETARIO GENERALE**  
**Dott. Paolo Caracciolo**

### DISPOSIZIONI PER L'ESECUZIONE

Grottaferrata, li 04.12.2012

DALLA SEGRETERIA GENERALE  
AL RESPONSABILE .....

per la esecuzione nei modi e termini di legge, ed in conformità di quanto deciso in deliberazione.

**IL SEGRETARIO GENERALE**  
**Dott. Paolo Caracciolo**