













# ZONIZZAZIONE ACUSTICA DEL TERRITORIO COMUNALE

## LEGENDA

Classe acustica	Leq diurni-notturni	
Classe I: Aree protette	50 - 40 dBA	
Classe II: Preval. residenziali	55 - 45 dBA	
Classe III: di tipo misto	60 - 50 dBA	
Classe IV: Intensa attività umana	65 - 55 dBA	
Classe V: Preval. industriale	70 - 60 dBA	
Classe VI: Industriale	70 - 70 dBA	

Classificazione acustica delle strade	Leq diurni-notturni	
Classe II: Strade locali	55 - 45 dBA	
Classe III: Strade di quartiere	60 - 50 dBA	
Classe IV: Strade ad intenso traffico	65 - 55 dBA	
Manifestazioni di pubblico spettacolo		
Limiti di confine		
Confine comunale		
Parco dei Castelli Romani		

COMUNE DI GROTTAFERRATA  
PROVINCIA DI ROMA

PIANO DI  
ZONIZZAZIONE ACUSTICA  
DEL  
TERRITORIO COMUNALE

Ai sensi della  
VARIANTE AL PIANO REGOLATORE GENERALE

elaborato n° 11	commitente: AMMINISTRAZIONE COMUNALE
settore b	data: luglio 2002
scale 1:2.000	progettati: Arch. Arnaldo DE LUCA Arch. Andrea ZANGARINI

