

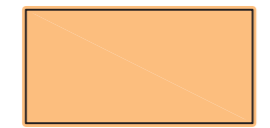


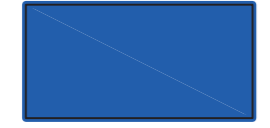








ZONIZZAZIONE ACUSTICA DEL TERRITORIO COMUNALE

LEGENDA

Classe acustica	Leq diurni-notturni	
Classe I : Aree protette	50 - 40 dBA	
Classe II: Preval. residenziali	55 - 45 dBA	
Classe III: di tipo misto	60 - 50 dBA	
Classe IV: Intensa attività umana	65 - 55 dBA	
Classe V: Preval. industriale	70 - 60 dBA	
Classe VI: Industriale	70 - 70 dBA	

Classificazione acustica delle strade	Leq diurni-notturni	
Classe II: Strade locali	55 - 45 dBA	
Classe III: Strade di quartiere	60 - 50 dBA	
Classe IV: Strade ad intenso traffico	65 - 55 dBA	
Manifestazioni di pubblico spettacolo		
Limiti di confine		
Confine comunale		
Parco dei Castelli Romani		

COMUNE DI GROTTAFERRATA
PROVINCIA DI ROMA

APPROVATO CON DELIBERA DI C.C. N. 14 DEL 28/06/2002
 U.L. CAPOESARDO STRADINARIO U.L. CAPOESARDO STRADINARIO U.L. CAPOESARDO STRADINARIO U.L. CAPOESARDO STRADINARIO U.L. CAPOESARDO STRADINARIO
 PIANO DI ZONIZZAZIONE ACUSTICA DEL TERRITORIO COMUNALE

Ai sensi della
VARIANTE AL PIANO REGOLATORE GENERALE

elaborato n° 11	committente: AMMINISTRAZIONE COMUNALE
settore a	data: luglio 2002
scala 1:2.000	progettisti: Arch. Arnaldo DE LUCA Arch. Andrea ZINGARINI

