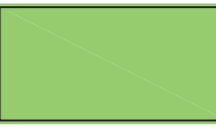

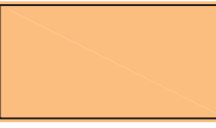











ZONIZZAZIONE ACUSTICA DEL TERRITORIO COMUNALE

LEGENDA

Classe acustica	Leq diurni-notturni	
Classe I : Aree protette	50 - 40 dBA	
Classe II: Preval. residenziali	55 - 45 dBA	
Classe III: di tipo misto	60 - 50 dBA	
Classe IV: Intensa attività umana	65 - 55 dBA	
Classe V: Preval. industriale	70 - 60 dBA	
Classe VI: Industriale	70 - 70 dBA	

Classificazione acustica delle strade	Leq diurni-notturni	
Classe II: Strade locali	55 - 45 dBA	
Classe III: Strade di quartiere	60 - 50 dBA	
Classe IV: Strade ad intenso traffico	65 - 55 dBA	
Manifestazioni di pubblico spettacolo		
Limiti di confine		
Confine comunale		
Parco dei Castelli Romani		

COMUNE DI GROTTAFERRATA
PROVINCIA DI ROMA

APPROVATO CON DELIBERA DI C.C. N. 13 DEL 27/06/2002
 PIANO DI ZONIZZAZIONE ACUSTICA DEL TERRITORIO COMUNALE

Ai sensi della
VARIANTE AL PIANO REGOLATORE GENERALE

elaborato n° 11	committente: AMMINISTRAZIONE COMUNALE
settore d	data: luglio 2002
scala 1:2.000	progettisti: Arch. Arnaldo DE LUCA Arch. Andrea ZINGARINI

